










-  PARTEA CAROSABILĂ EXISTENTĂ. STRĂZI PRINCIPALE
-  LINII ROŞII CONFORM P.U.G CHIŞINĂU
-  PARCELE CADASTRALE
-  LOTUL EXAMINAT N/C 0100104127, 0100104624
-  CONSTRUCŢII CAPITALE EXISTENTE
-  ACCESE PIETONALE PRINCIPALE
-  SUPRAFETE INVERZITE

- 1** SECTORUL LOTULUI EXAMINAT N/C 55111050052 S=40000mp
Se propune schimbarea destinatiei din teren agricol in zona de constructie cu cod urbanistic C pe fragment limitat.
- 2** SECTORUL LOTULUI EXAMINAT N/C 55111050052 S=0.98ha
- 3** Bun imobil nr. cad 55111050053 Proprietate privata
- 4** Bun imobil nr. cad 55111050055 Proprietate privata
- 5** Bun imobil nr. cad 55111050499 Proprietate municipala
- 6** Bun imobil nr. cad 55111050506 Proprietate privata
- 7** Bun imobil nr. cad 55111050057 Proprietate privata
- 8** Bun imobil nr. cad 55111050051 Proprietate privata

PLAN URBANISTIC IN DETALIU privind planificarea si amenajarea terenului cu num cadastral 55111050052 in cadrul unui teren limitat cu schimbul destinatie din teren agricol in zona de constructie cu cod urbanistic C.
DIN mun. CHISINAU , comuna Bacioi, extravilan este în proprietate privată a solicitanţilor.
In limita zonei examinate in care este amplasat terenul obiect al studiului atestam obiective in proprietate privata cit si in proprietate municipala. Vezi plansa 3.

01 - PUD					
PLAN URBANISTIC IN DETALIU privind planificarea si amenajarea terenului cu num cadastral 55111050052 in cadrul unui teren limitat cu schimbul destinatie din teren agricol in zona de constructie cu cod urbanistic C. DIN mun. CHISINAU , comuna Bacioi, extravilan					
Modif.	Cant.s.	Foia	Nº doc.	Semnatura	Data
	A.S.P		A. Pazîna		11.19
	Executat		A. Zestre		
Investitori: Cretu Sergiu			Faza	Plansa	Planse
PLAN CADASTRAL FUNCJAR			P	2	9
S.A."Tecton-Z"			Licenta ser.AMMII nr. 042896 din 27.10.2008		