




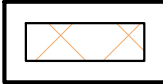

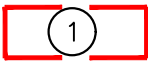



Zonificarea functionala a terenului - propuneri



-  PARTEA CAROSABILĂ EXISTENTĂ. STRĂZI PRINCIPALE
-  LINII ROȘII CONFORM P.U.G CHIȘINĂU
-  PARCELE CADASTRALE
-  SECTORUL LOTULUI EXAMINAT N/C 55111050052 S=0.98ha
-  SECTORUL LOTULUI EXAMINAT N/C 55111050052 S=40000mp
Se propune schimbarea destinației din teren agricol în zona de construcție cu cod urbanistic C
-  CONSTRUCȚII CAPITALE

DATE GENERALE

-  Hotarele terenului examinat cu nr cadastral : 31532110.99 0.98ha
-  Hotarele terenului examinat 40000mp
-  Acces în cadrul complexului proiectat

Bulevardul DACIA

01 - PUD					
PLAN URBANISTIC ÎN DETALIU privind planificarea și amenajarea terenului cu număr cadastral 31532110.99 în cadrul unui teren limitat cu schimbul destinației din teren agricol în zona de construcție cu cod urbanistic S. DIN mun. CHIȘINĂU , comuna Stauceni					
Modif.	Cant.s.	Foaia	Nº doc.	Semnatura	Data
	A.S.P		A. Pazîna		11.19
	Executat		A. Zestre		
				Investitori: Cretu Sergiu	Faza P
				Zonificarea functionala a terenului - propuneri	Plansa 2
				Planse 9	
S.A."Tecton-Z" Licența ser.AMMII nr. 042896 din 27.10.2008					